

18

Nom: _____

DIVERSITÉ CULTURELLE

 CliquezJusticera



L'appréciation des différences entre les cultures

Savais-tu que le Canada est un pays d'immigrants? Au Canada, il y a des millions de personnes qui proviennent d'un autre pays ou dont les parents proviennent d'un autre pays. Nous sommes donc très chanceux de vivre dans des communautés si diverses et d'avoir la chance d'en apprendre au sujet des autres.

SAVAIS-TU QUE? →

La *Charte canadienne des droits et libertés* permet la liberté de religion, de pensée, de croyance, d'opinion et d'expression.

Vrai ou Faux?

Encerle la bonne réponse.

Le Canada est un pays riche au plan culturel.

Vrai

Faux

Au Canada, la culture anglophone est majoritaire.

Vrai

Faux

Un des endroits où les gens de différentes cultures se rassemblent est à l'école.

Vrai

Faux

En Ontario, il y a plus de 500 000 francophones.

Vrai

Faux

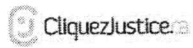
Qu'est-ce qui rend une culture différente d'une autre?

Culture : les arts, les systèmes de valeurs, les croyances et les traditions propres à une communauté


Fais un crochet ✓ à côté des éléments qui peuvent varier d'une culture à l'autre.

- ☐ Les mets, la nourriture
- ☐ Les vêtements
- ☐ La langue
- ☐ Les croyances religieuses
- ☐ Les coutumes et les traditions
- ☐ Les fêtes et les congés

* Chaque partie devrait être un pays différent *



A)



Pense à une langue que tu ne connais pas mais que tu as déjà entendue ici au Canada (par exemple, l'espagnol, l'arabe, le chinois). Fais une recherche afin d'apprendre comment dire les mots suivants dans cette langue :

Langue choisie : _____

Bonjour : _____

Au revoir : _____


Ami(e) : _____

Maison : _____

SAVAIS-TU QUE? →

Une des caractéristiques du Canada est que nous avons deux langues officielles : le français et l'anglais.

B)



En groupe de deux (2) élèves, choisissez une culture et trouvez un mets qui est particulier à cette culture.

Par exemple, deux (2) mets traditionnels canadiens français sont la tourtière et les fèves au lard.


ou quelque chose spécifique de ce pays

Si tu rencontrais une personne du _____ (choisis un pays qui t'intéresse), énumère trois (3) questions que tu voudrais lui poser à propos de son pays?


1. _____
2. _____
3. _____




Australie



Brésil



Suisse




Japon



Liban

Tu veux encourager quelqu'un à venir habiter au Canada. Donne cinq (5) raisons qui, selon toi, motiveraient cette personne à déménager.


1. _____
2. _____
3. _____
4. _____
5. _____




Portugal



Jamaïque



Panama



Somalie



Cuba



MONDE

Carte

AMÉRICAINNE

Complète ce travail de cartographie pour mieux comprendre le reportage « *L'élection américaine de 2024* ».

INSTRUCTIONS

1. Procure-toi toutes les ressources nécessaires et lis bien les instructions avant de commencer.
2. Ne colorie ta carte qu'après y avoir inscrit toute l'information demandée.
3. Écris d'abord au crayon, puis repasse par-dessus les lettres au stylo noir.
4. Applique-toi afin que ton travail soit bien propre.

Ressources nécessaires : crayon, stylo noir, crayons de couleur, règle, gomme à effacer et atlas.

Partie A Trouve et indique la capitale des États-Unis et soulignes-en le nom.

Partie B Trouve et indique, en lettres MAJUSCULES, les trois plus grands états suivants qui ont voté pour les démocrates en novembre 2020. Colorie chacun de ces états en bleu.

Californie

New York

Illinois

Partie C Trouve et indique, en lettres MAJUSCULES, les trois états suivants qui ont voté pour les républicains en novembre 2020. Colorie chacun de ces états en rouge.

Texas

Floride

Ohio

Partie D Trouve et indique, en lettres MAJUSCULES, les sept « états clés » américains suivants. Colorie chacun de ces états en violet.

Arizona

Géorgie

Michigan

Nevada

Caroline du Nord

Pennsylvanie

Wisconsin

Partie E Note le nombre de voix du collège électoral pour chacun des 13 états ci-dessus.

(Voir : <http://www.archives.gov/federal-register/electoral-college/allocation.html> [en anglais])

Partie F Colorie tous les états américains restants en orange.

Partie G Trouve et indique, en lettres MAJUSCULES, les pays suivants et colorie-les de la couleur indiquée :

Canada (vert)

Mexique (violet)

Cuba (rose)

Bahamas (jaune)

Partie H Trouve et indique les étendues d'eau salée suivantes et colorie-les en gris :


Océan Pacifique

Océan Atlantique

Golfe du Mexique

Partie I Trouve et indique les Grands Lacs et colorie-les en gris pâle.


Partie J Complète ta carte en y ajoutant un cadre, un titre et une rose des vents. ★



Parti démocrate



États-Unis



Parti républicain

Nom:

10

