




La répartition de la population


On peut définir *peuplement* comme l'endroit où les gens vivent. La taille des peuplements varie énormément selon où on est géographiquement. Vous savez tous que Toronto est la ville la plus peuplée au Canada. Sa population est environ 2 600 000!

Dans une ville comme Toronto, les maisons et les entreprises sont rassemblées les unes avec les autres. Un grand centre de commerce ou de transport peut affecter la population. Toronto a des aéroports et elle est un vaste centre de commerce. Il y a plein d'autres facteurs qui affectent la population.

La ville de Toronto a un peuplement **regroupé**; les gens vivent très proches les uns aux autres dans la superficie.



une population regroupée



une population dispersée

Les communautés fermières sont plus petites que les grandes villes. C'est pour ça que le mode de peuplement est différent dans ces régions. Par exemple, à Oro, un village au centre-sud de l'Ontario, la population n'est pas aussi regroupée que celle de Toronto. On dit alors que la population est **dispersée**. Trouve 5 autres villages au Canada qui ont des populations **dispersées**.

Les villages
(population dispersée)

Province ou territoire



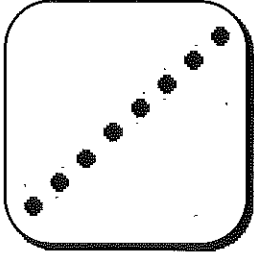
Dans quel type de peuplement est-ce que tu habites?



La répartition de la population

De la campagne à la ville:
les constantes en géographie

Mon nom: _____



une population
linéaire

Durant les 17^e et 18^e siècles, les immigrants de France se sont établis au bord du fleuve St-Laurent. Il était important que les gens aient accès au fleuve pour de nombreuses raisons. Ce mode de peuplement est appelé *linéaire* et se trouve même aujourd'hui comme à Champlain au Québec.


Ville de Champlain au Québec



Fleuve Saint-Laurent

La plupart des habitants de Champlain habitent le long de la route 138 au nord du fleuve Saint-Laurent. C'est un peuplement linéaire. Image gracieuseté de Google Maps.

Va en ligne pour trouver un exemple d'une population linéaire. Tu peux utiliser Google Maps ou un site du même type.





De la campagne à la ville:
les constantes en géographie

Mon nom: _____

La façon dont les habitants peuplent une région ou un pays s'appelle la **répartition de population**. Il existe plusieurs façons de peupler un pays. Les principaux types de répartition s'appellent linéaire, regroupé et dispersé. Parfois, la répartition est connue comme le *mode de peuplement*. Au Canada, la grande majorité de la population habite au sud, près de la frontière des États-Unis. Cette carte montre la répartition de population au Canada:



La répartition et la
densité de population

Densité de population
(personnes par km²)

